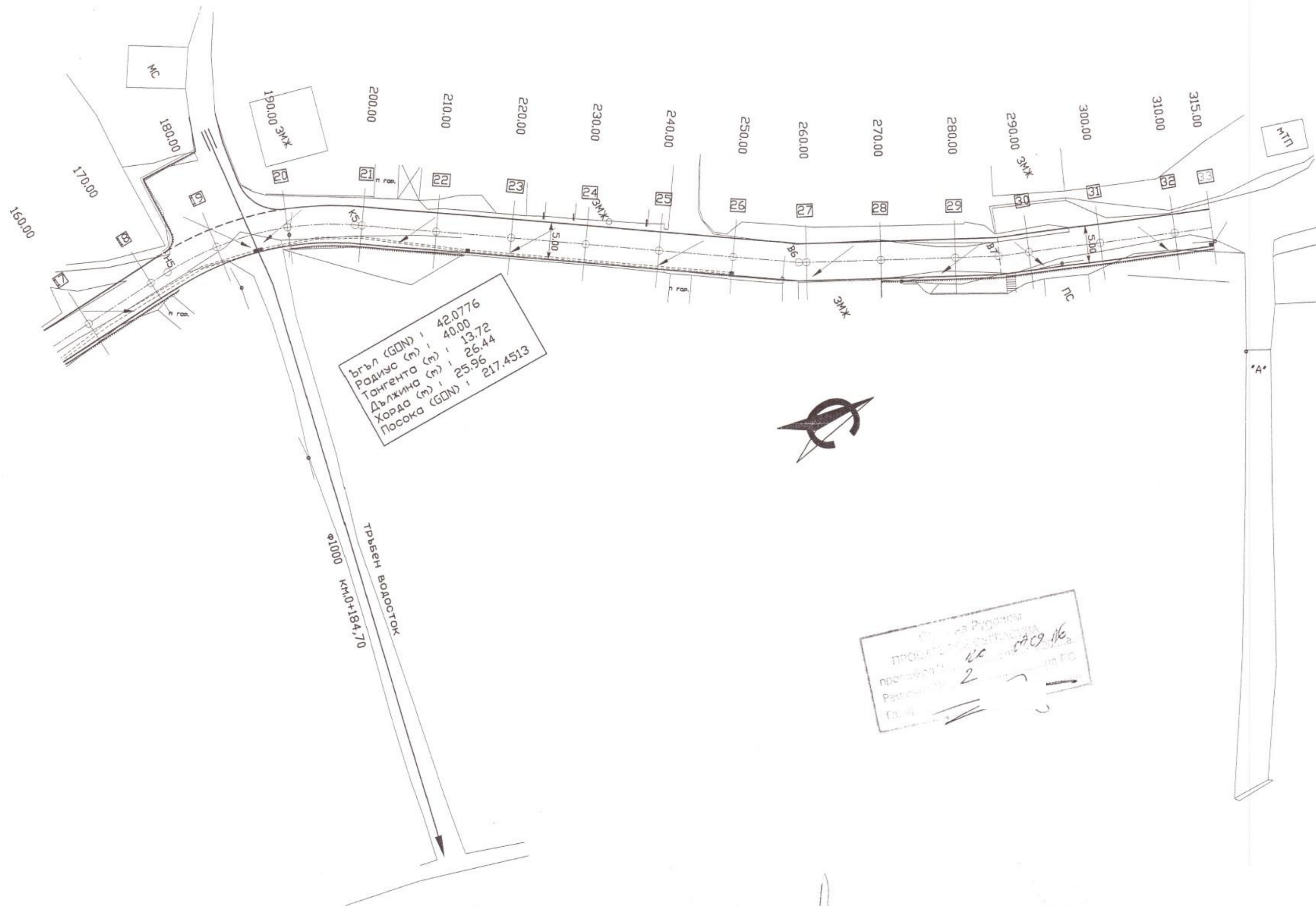


Рудозем
ПРОЕКТ ЗА ПЛАСУВА
протекция № 20
Решение № 2
Гл. архитект

РЪКОВОДИТЕЛ ПРОЕКТ. ЕКИП / инж. АТАНАС АНДРЕЕВ /	СЪПЪЛ. ГЕОДЕЗИСТ / инж. ГЕОРГИ БАТМАНОВ /	УПРАВИТЕЛ / инж. АТАНАС АНДРЕЕВ /	ВЪЗЛОЖИТЕЛ Община РУДОЗЕМ	ПРОЕКТАНТ "АТАДОРПРОЕКТ" ЕООД	фаза РП	МАЩАБ 1:500	ОБЪКТ: Реконструкция на улица от ОТ 144 до ОТ 102 с. Елховец СЪДЪРЖАНИЕ: СИТУАЦИЯ, ТРАСИРОВЪЧЕН ПЛАН И ОТВОДНЯВАНЕ	дата 2013 чертеж No 1.1
---	--	--------------------------------------	------------------------------	----------------------------------	------------	----------------	---	----------------------------------



РЪКОВОДИТЕЛ ПРОЕКТ. ЕКИП
/ инж. АТАНАС АНДРЕЕВ /

СЪГЛ. ГЕОДЕЗИСТ:
/ инж. ГЕОРГИ БАТИНКОВ /

УПРАВИТЕЛ:
/ инж. АТАНАС АНДРЕЕВ /

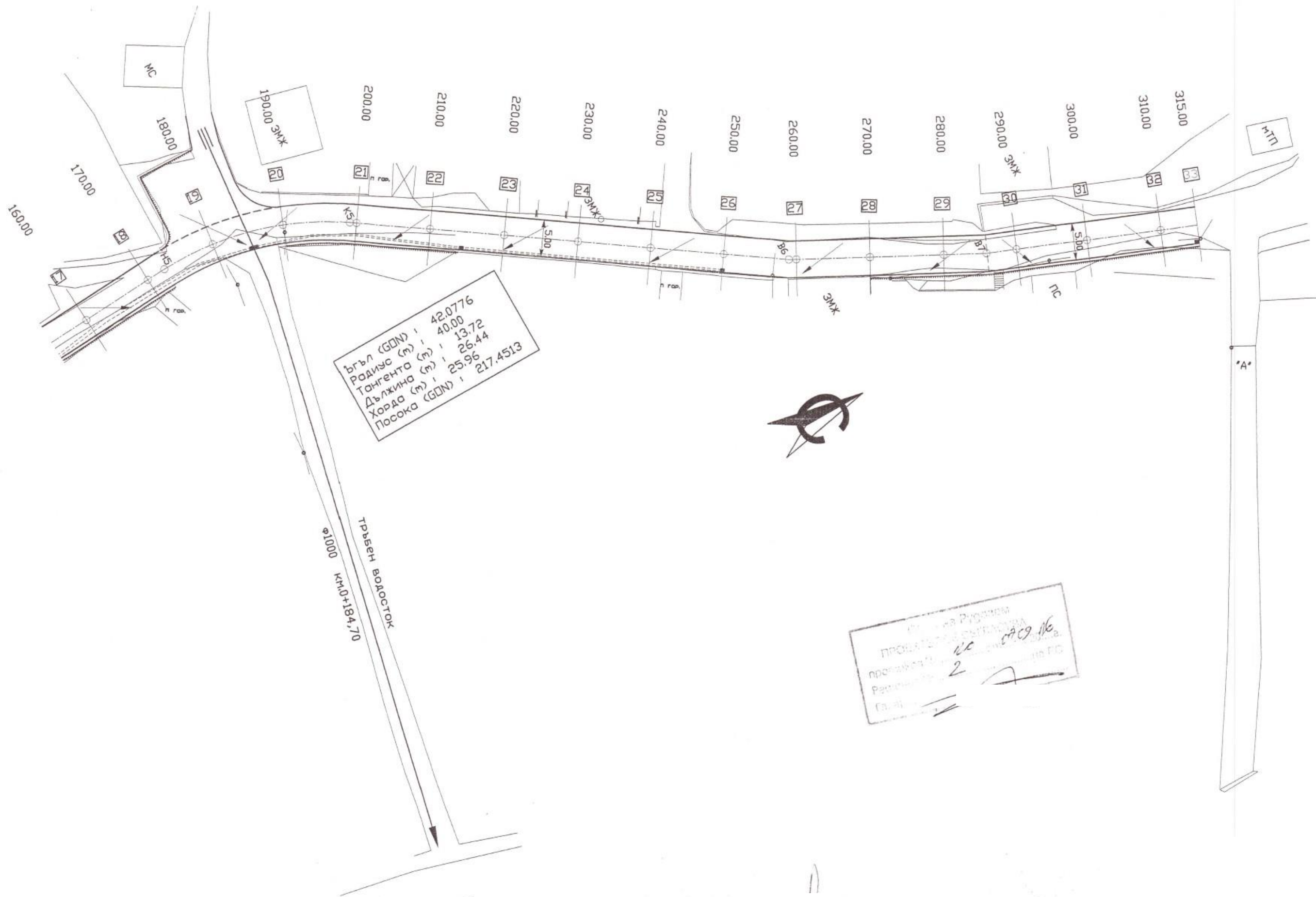
ВЪЗЛОЖИТЕЛ: Община РУДОЗЕМ
ПРОЕКТАНТ: "АТАДОРАПРОЕКТ" ЕООД

фаза:
РП

МАЩАБ:
1:500

ОБЕКТ: Реконструкция на улица от ОТ 144 до ОТ 102 с. Елховец
СЪДЪРЖАНИЕ: СИТУАЦИЯ, ТРАСИРОВЪЧЕН ПЛАН И ОТВОДНЯВАНЕ

дата
2013
чертеж No
1.2



РЪКОВОДИТЕЛ ПРОЕКТ. ЕКИП
/ инж. АТАНАС АНДРЕЕВ /

СЪГЛ. ГЕОДЕЗИСТ:
/ инж. ГЕОРГИ БАТИНКОВ /

УПРАВИТЕЛ:
/ инж. АТАНАС АНДРЕЕВ /


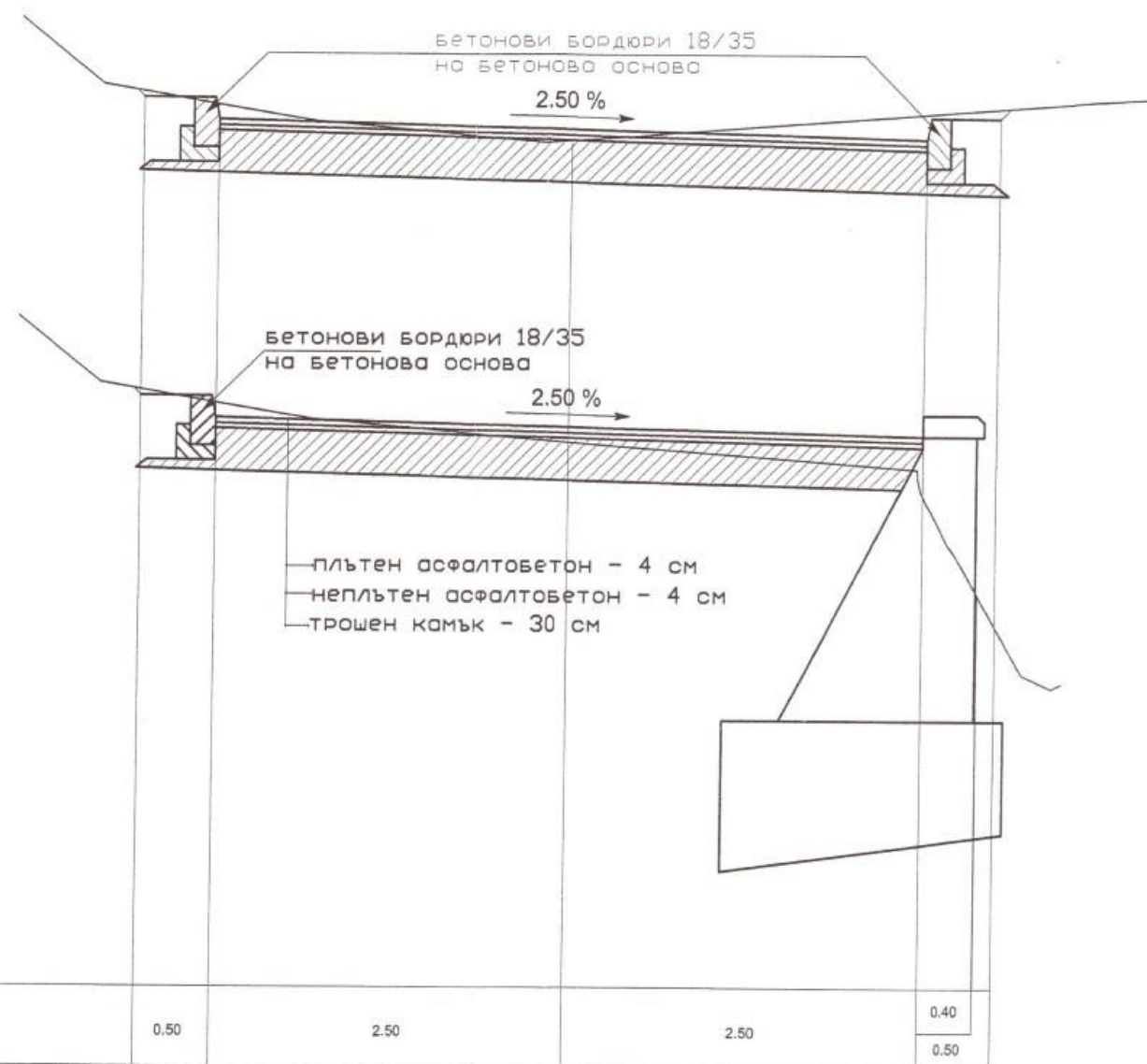
ВЪЗЛОЖИТЕЛ: Община РУДОЗЕМ
ПРОЕКТАНТ: "АТАДОРАПРОЕКТ" ЕООД

фаза
РП

МАЩАБ
1:500

ОБЕКТ: Реконструкция на улица от ОТ 144 до ОТ 102 с. Елховец
СЪДЪРЖАНИЕ: СИТУАЦИЯ, ТРАСИРОВЪЧЕН ПЛАН И ОТВОДНЯВАНЕ

дата
2013
чертеж No
1.2



РЪКОВОДИТЕЛ ПРОЕКТ. ЕКИП
/ инж. АТАНАС АНДРЕЕВ /

СЪЛЪГ. ГЕОДЕЗИСТ
/ инж. ГЕОРГИ БАТИНКОВ /

УПРАВИТЕЛ
/ инж. АТАНАС АНДРЕЕВ /

ВЪЗЛОЖИТЕЛ: Община РУДОЗЕМ
ПРОЕКТАНТ: "АТАДОРАПРОЕКТ" ЕООД

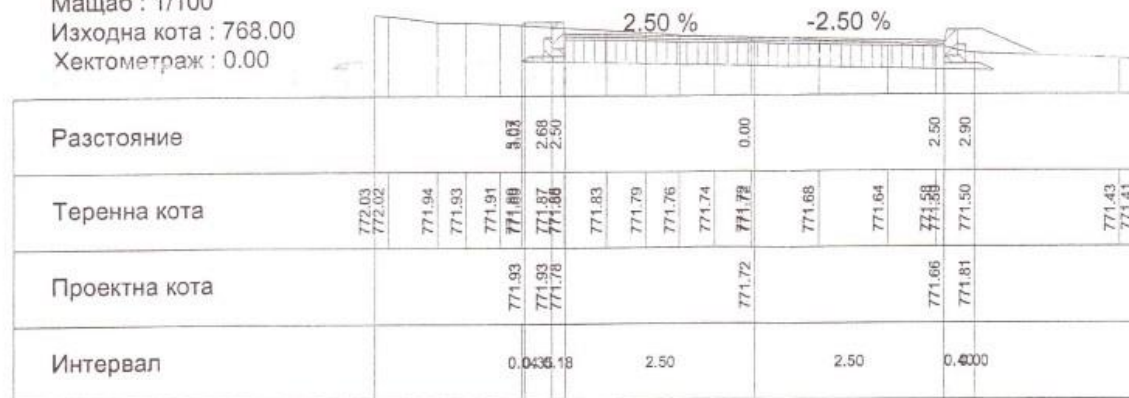
фаза
РП

МАЩАБ
1:50

ОБЕКТ: Реконструкция на улица от ОТ 144 до ОТ 102 с. Елховец
СЪДЪРЖАНИЕ: ТИПОВ НАПРЕЧЕН ПРОФИЛ

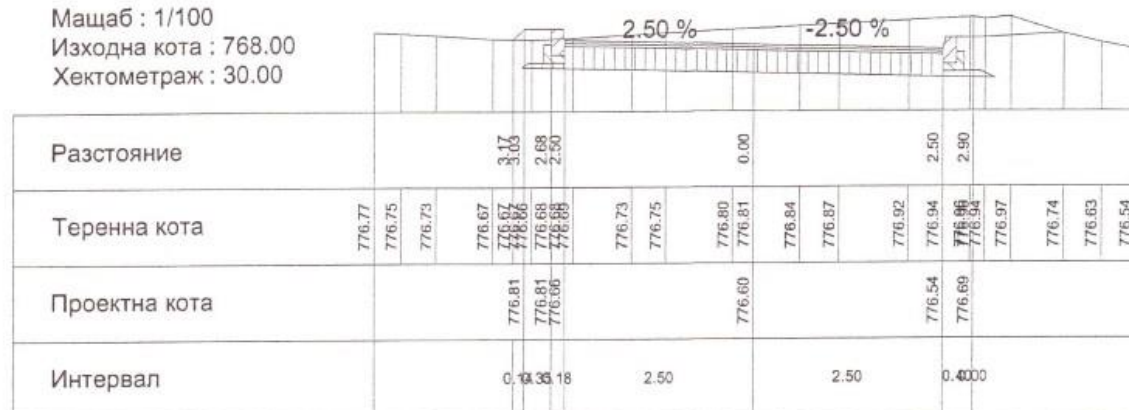
дата
2013
чертеж
3

Мащаб : 1/100
Изходна кота : 768.00
Хектометраж : 0.00



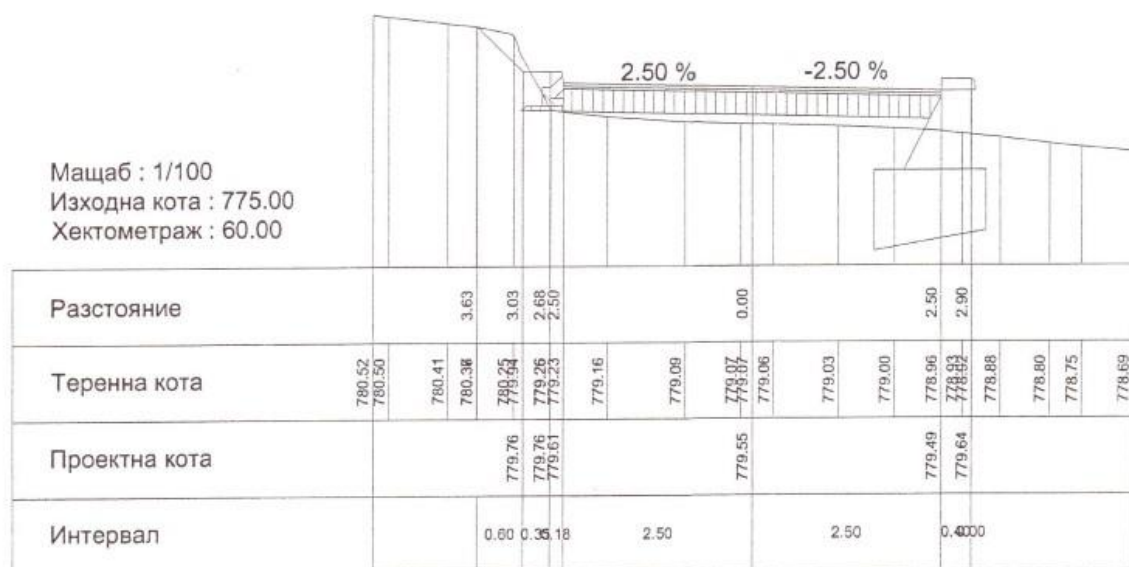
Профил Nr. 1 Хектометраж 00.00

Мащаб : 1/100
Изходна кота : 768.00
Хектометраж : 30.00

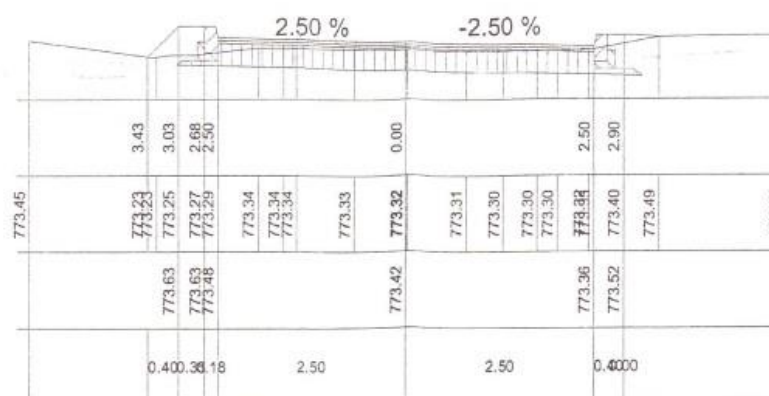


Профил Nr. 4 Хектометраж 30.00

Мащаб : 1/100
Изходна кота : 775.00
Хектометраж : 60.00



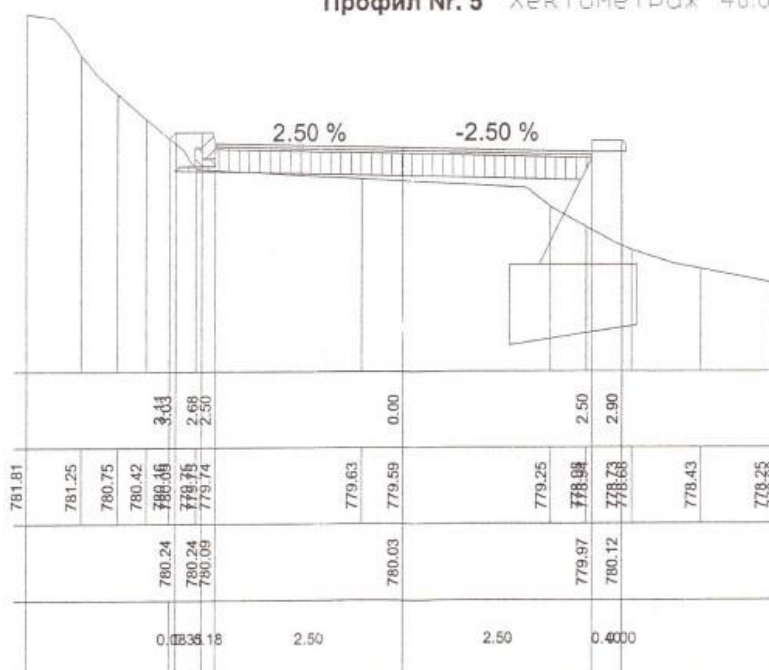
Профил Nr. 7 Хектометраж 60.00



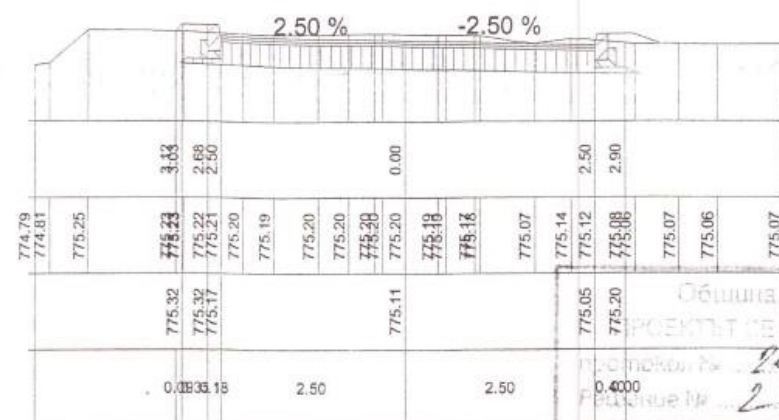
Профил Nr. 2 Хектометраж 10.00



Профил Nr. 5 Хектометраж 40.00



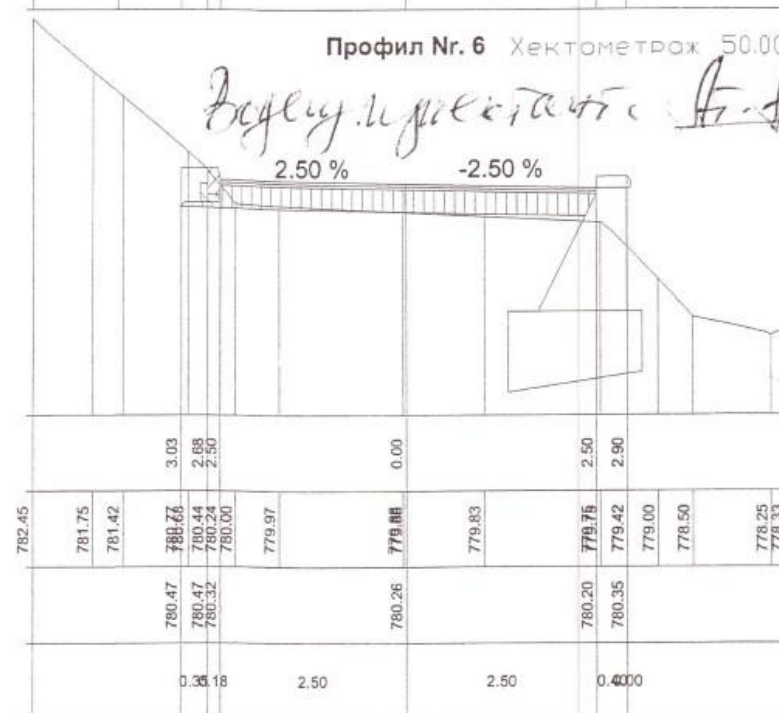
Профил Nr. 8 Хектометраж 70.00



Профил Nr. 3 Хектометраж 20.00



Профил Nr. 6 Хектометраж 50.00



Профил Nr. 9 Хектометраж 80.00

"АТАДОРАПРОЕКТ" ЕООД гр.Смолян		
Инвеститор: ОБЩИНА РУДОЗЕМ		
Обект:	Реконструкция на улица от ОТ 144 до ОТ 102 с. Елховец	
Част:	Пътно	техн. проект
Чертеж:	Напречни профили част 1	мащаб 1:100
Проектант:	инж.Ат. Андреев	сигн. 4/1
Управител:	инж.Ат. Андреев	2013 г.

Съгл. геодезист: 
/инж. Г. Батинков/

[illegible]

Профил №. 10 Хектометраж 90,0

781.65	781.25	780.85	780.25	780.16	779.95	779.86	779.84	779.47	779.00	778.12	778.42	778.75	779.48
			3.89	2.68	2.50	0.00		2.50	2.90				
0.0536	18	2.50				2.50		0.4000					

[illegible]

Мащаб : 1/100
Исходна кота : 775.00
Хектометраж : 150.00

Разстояние		3.81	3.03	2.68	2.50	0.00	2.50	2.90			
Теренна кота	780.79 780.167	780.50	780.41	780.16	779.58 779.58 779.48	779.40	779.31	778.87	778.58 779.00 778.28 778.35	778.89 778.55	778.12
Проектна кота				779.63	779.63 779.48		779.42		779.36 779.51		
Интервал			0.78	0.36	0.18	2.50		2.50	0.40	0.00	

[illegible]

Профил №. 11 Хектометраж 100.

781.64	781.25	781.01	4.02	780.70	780.21	780.21	780.11	780.00	779.75	779.75	779.75	779.72	779.72	779.72	779.72	779.49	779.20
					780.02	780.02	780.02	779.87		779.81			779.75	779.90			
					1.00	0.36	1.18		2.50		2.50		0.40	0.00			

[illegible]

Station	Left Side Elevation (ft)	Right Side Elevation (ft)	Grade (%)
781.93	781.72	781.41	3.84
780.59	780.43	780.30	3.03
780.27	780.12	780.00	2.68
780.06	780.12	780.00	2.50
779.50	779.35	779.25	2.50
779.25	779.10	779.00	2.90
778.50	778.37	778.37	0.00

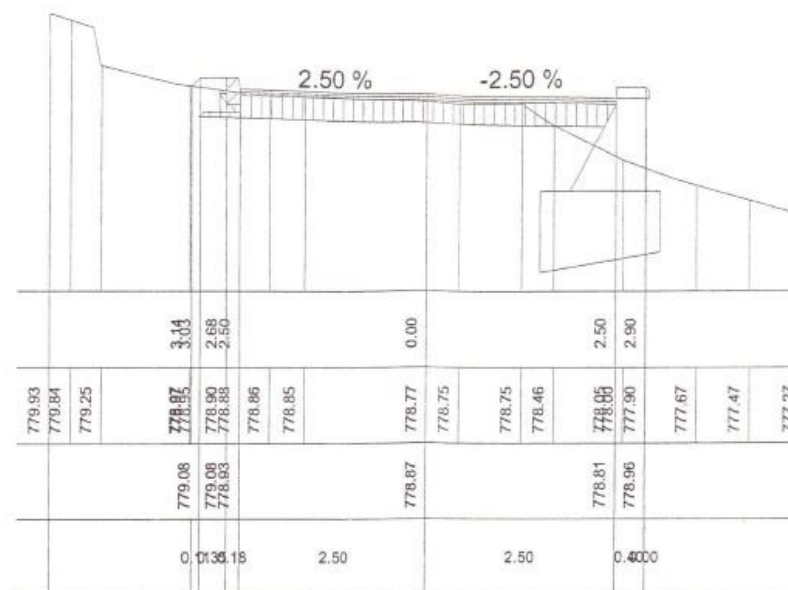
[illegible][illegible]

Профил №г. 18			Хектометраж 170,00
"АТАДОРАПРОЕКТ" ЕООД гр.Смолян			
Инвеститор: ОБЩИНА РУДОЗЕМ			
Обект:	Реконструкция на улица от ОТ 144 до ОТ 102 с. Елховец		
Част:	Пътна		техн. проект
Чертеж:	Напречни профили част 1		мащов 1:100
Проектант:	инж.Ат. Андреев		сигн. 4/2
Управител:	инж.Ат. Андреев		2013 г.

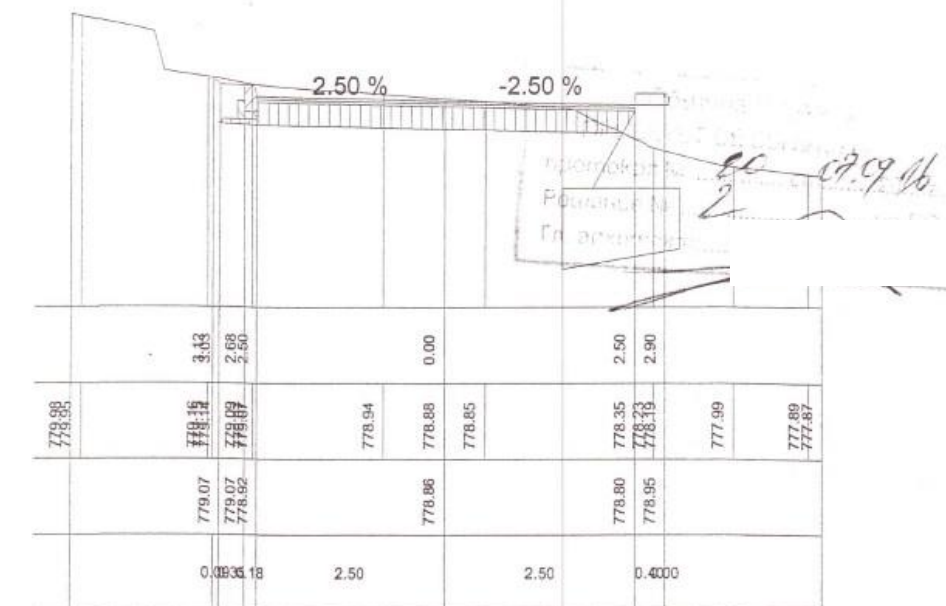
Машаб : 1/100
Изходна кота : 768.00
Хектометраж : 180.00

Разстояние			3.14	2.68	2.50	0.00		2.50	2.90	
Теренна кота	779.35	779.31	779.25	779.22	779.21	779.20	779.12	778.96	778.78	778.63
Проектна кота			779.14	779.22	779.21	779.20	778.93		778.87	778.83
Интервал			0.0136	0.18	2.50	2.50	0.4000			

Профил Nr. 19 Хектометраж 180.00



Профил Nr. 20 Хектометраж 190.00



Профил Nr. 21 Хектометраж 200.00

Машаб : 1/100
Изходна кота : 775.00
Хектометраж : 210.00

Разстояние			3.18	2.68	2.50	0.00		2.50	2.90	
Теренна кота	780.43	780.07	779.79	779.25	779.22	779.21	779.07	779.05	779.00	778.89
Проектна кота			779.10	779.10	779.10	778.95		778.89	778.83	778.98
Интервал			0.0136	0.18	2.50	2.50	0.4000			

Профил Nr. 22 Хектометраж 210.00



Профил Nr. 23 Хектометраж 220.00



Профил Nr. 24 Хектометраж 230.00

Машаб : 1/100
Изходна кота : 775.00
Хектометраж : 240.00

Разстояние			3.05	2.68	2.50	0.00		2.50	2.90	
Теренна кота	780.01	779.84	779.63	779.50	779.44	779.43	779.37	779.33	779.27	779.25
Проектна кота			779.48	779.48	779.48	779.33		779.27	779.21	779.36
Интервал			0.0236	0.18	2.50	2.50	0.4000			

Профил Nr. 25 Хектометраж 240.00



Профил Nr. 26 Хектометраж 250.00



Профил Nr. 27 Хектометраж 260.00

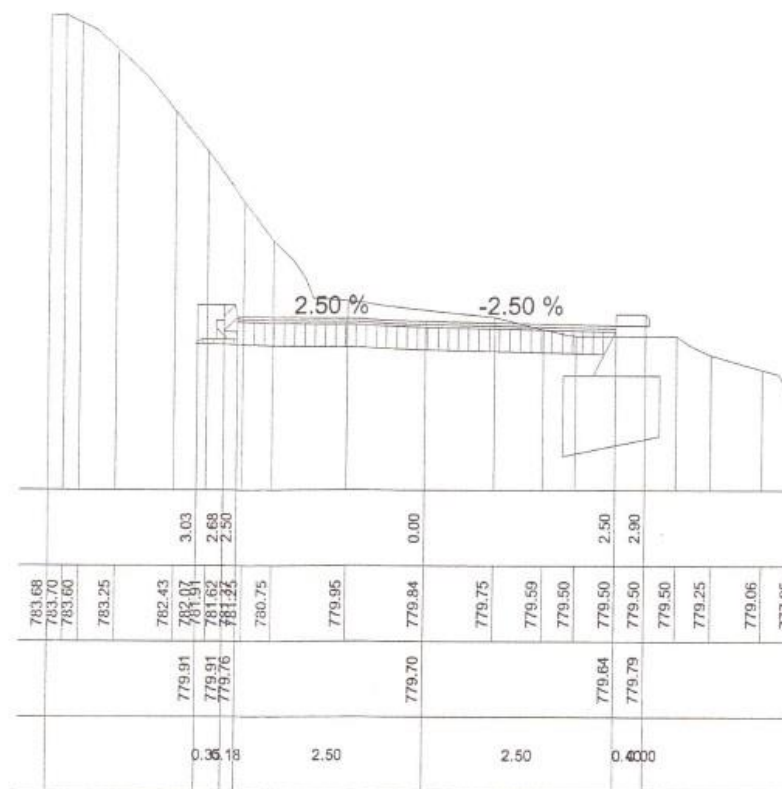
Съгл. геодезист:
/инж. Г. Батинков/

Инвеститор: ОБЩИНА РУДОЗЕМ		
Обект:	Реконструкция на улица от ОТ 144 до ОТ 102 с. Елховец	
Част:	Пътно	техн. проект
Чертеж:	Напречни профили част 1	машаб 1:100
Проектант:	инж. А.Т. Андреев	сигн. 4/3
Управител:	инж. А.Т. Андреев	2013 г.

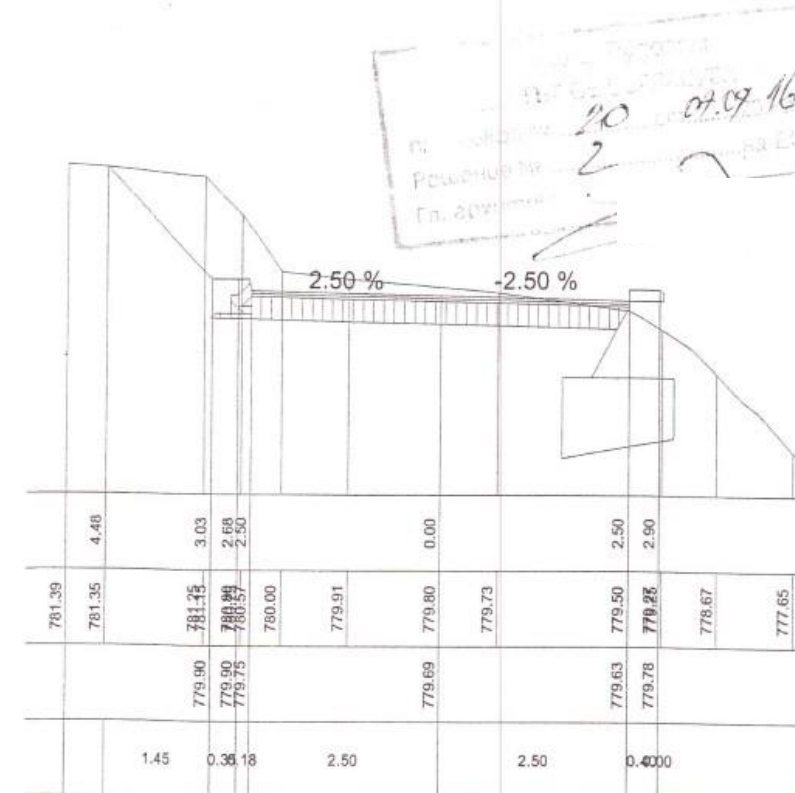
Масштаб : 1/100
Исходна кота : 768.00
Хектометраж : 270.00

Разстояние				3.03	2.68	2.50		0.00		2.50	2.90	
Теренна кота	782.97	782.86	782.48	781.99	781.25	780.96	780.40	780.13	779.95	779.50	778.11	777.77
Проектна кота				779.87	779.87	779.72	779.72		779.66	779.60	779.75	778.02
Интервал				0.36	18	2.50		2.50		0.4000		

Профил Nr. 28 Хектометраж 270.00



Профил Nr. 29 Хектометраж 280.00

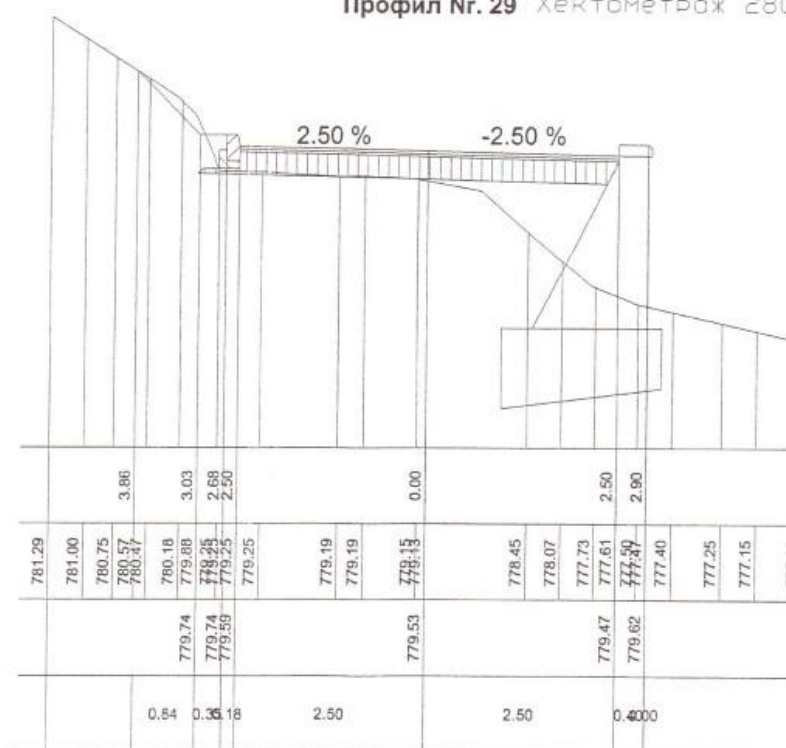


Профил Nr. 30 Хектометраж 290.00

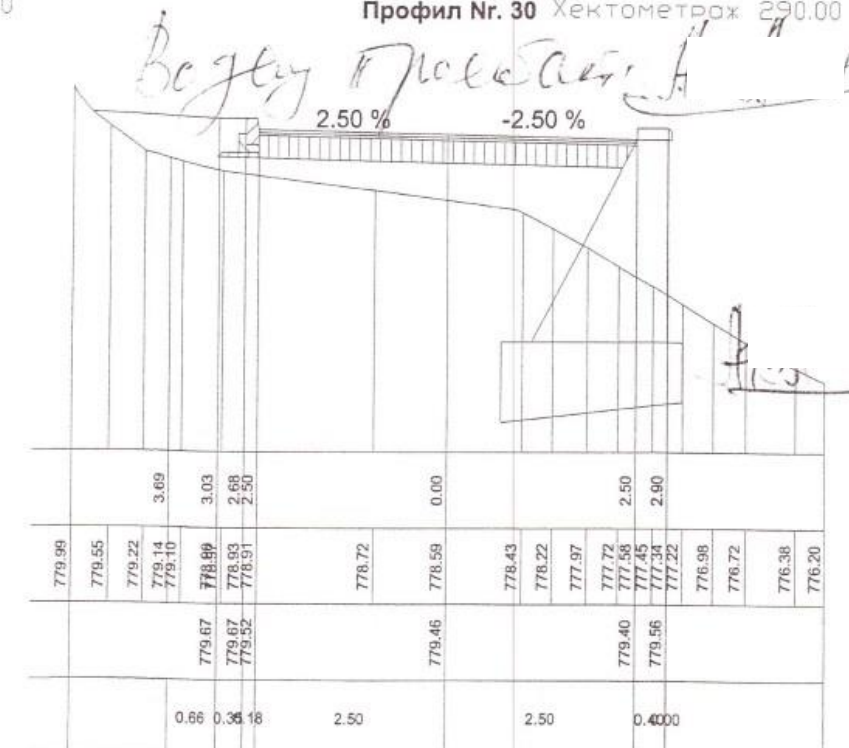
Масштаб : 1/100
Исходна кота : 768.00
Хектометраж : 300.00

Разстояние				3.29	3.03	2.68	2.50		0.00		2.50	2.90	
Теренна кота	781.85	781.44	780.25	780.10	780.02	779.81	779.75	779.65	779.56	779.53	779.50	779.25	778.69
Проектна кота				779.85	779.85	779.70		779.64		779.58	779.73	778.00	777.75
Интервал				0.26	36	18	2.50		2.50		0.4000		

Профил Nr. 31 Хектометраж 300.00



Профил Nr. 32 Хектометраж 310.00



Профил Nr. 33 Хектометраж 315.00

"АТАДОРАПРОЕКТ" ЕООД гр.Смолян

Инвеститор: ОБЩИНА РУДОЗЕМ

Обект: Реконструкция на улица от ОТ 144 до ОТ 102 с. Елховец

Част: Пътно

Чертеж: Напречни профили част 1

Проектант: инж.Ат. Андреев

Управител: инж.Ат. Андреев

техн. проект

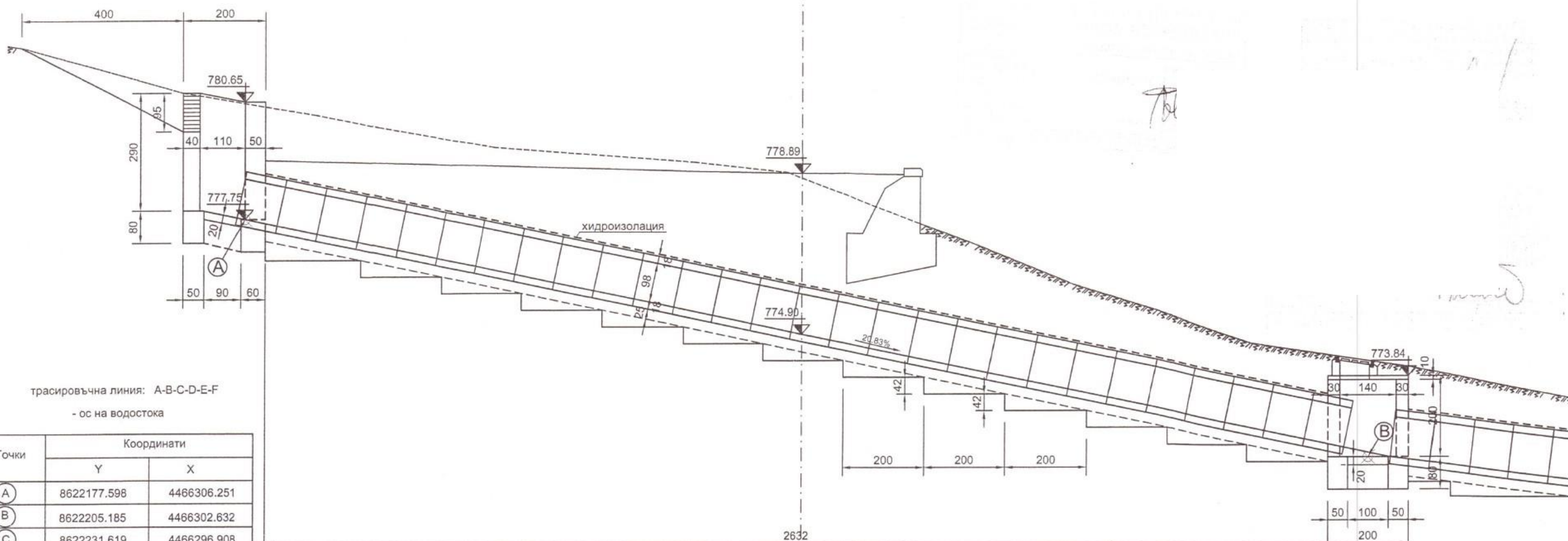
масов 1:100

сигн. 4/4

2013 г.

Съгл. геодезист: /инж. Ботинков/

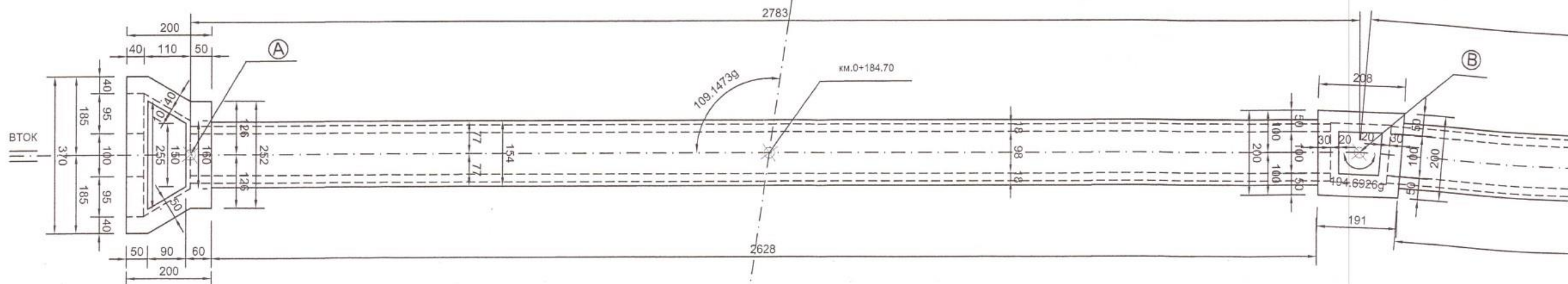
НАДЛЪЖЕН РАЗРЕЗ



трасировъчна линия: A-B-C-D-E-F
- ос на водостока

Точки	Координати	
	Y	X
(A)	8622177.598	4466306.251
(B)	8622205.185	4466302.632
(C)	8622231.619	4466296.908
(D)	8622256.022	4466291.638
(E)	8622278.238	4466286.841

ПЛАН ОСНОВИ



Община Рудозем
ПРОЕКТЪТ СЕ СЪГЛАСУВА
протокол № 20 от 07.09.16 г.
Решение № 2 на ЕС
Гл. архитект

РЪКОВОДИТЕЛ ПРОЕКТ. ЕКИП
/ инж. АТАНАС АНДРЕЕВ /

инж. ВЕСКО ТЮТОНЕВ

инж. АТАНАС АНДРЕЕВ

ВЪЗЛОЖИТЕЛ: Община Рудозем
ПРОЕКТАНТ: "АТАДОРАПРОЕКТ" ЕООД

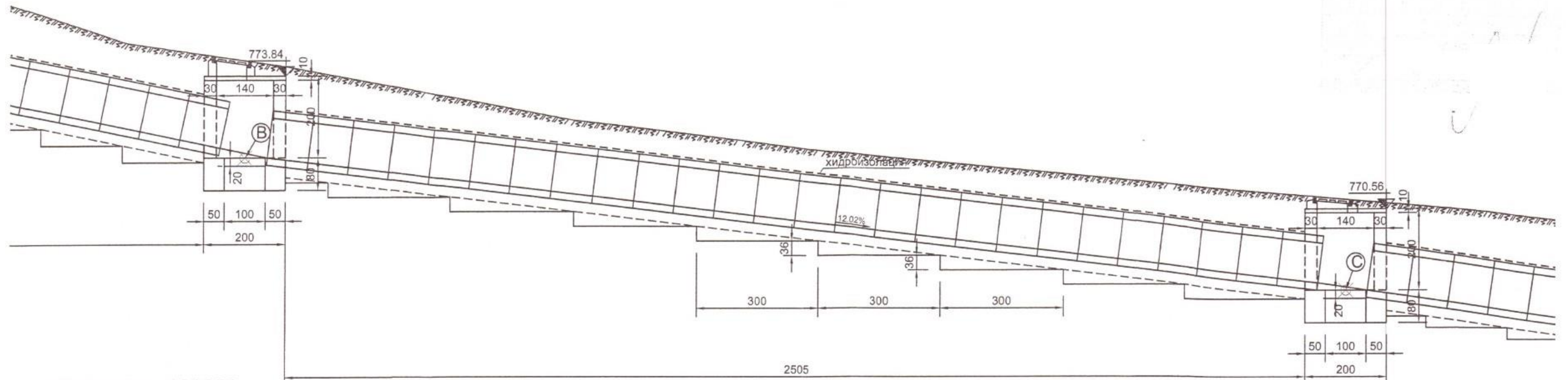
фаза
РП

МАЩАБ
1:100

ОБЕКТ: Реконструкция на улица от ОТ 144 до ОТ 102 с. Елховец
СЪДЪРЖАНИЕ: ТРЪБЕН ВОДОСТОК НА км.0+184.70

дата
2013
чертеж No
6/1

НАДЛЪЖЕН РАЗРЕЗ



трасировъчна линия: A-B-C-D-E-F

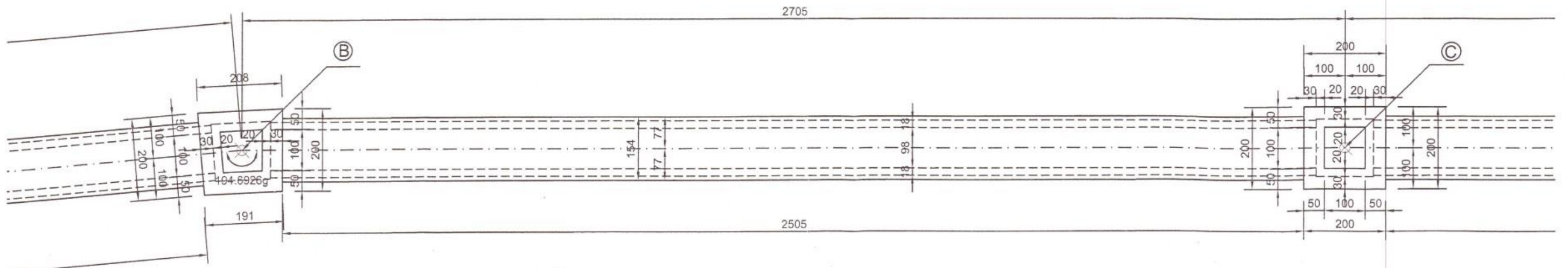
- ос на водостока

Точки	Координати	
	Y	X
A	8622177.598	4466306.251
B	8622205.185	4466302.632
C	8622231.619	4466296.908
D	8622256.022	4466291.638
E	8622278.238	4466286.841

Община Рудозем
ПРОЕКТЪТ СЕ СЪГЛАСУВА
протокол № 20 от 17.09.16
Решение № 2
Гл. архивист: _____

204

ПЛАН ОСНОВИ



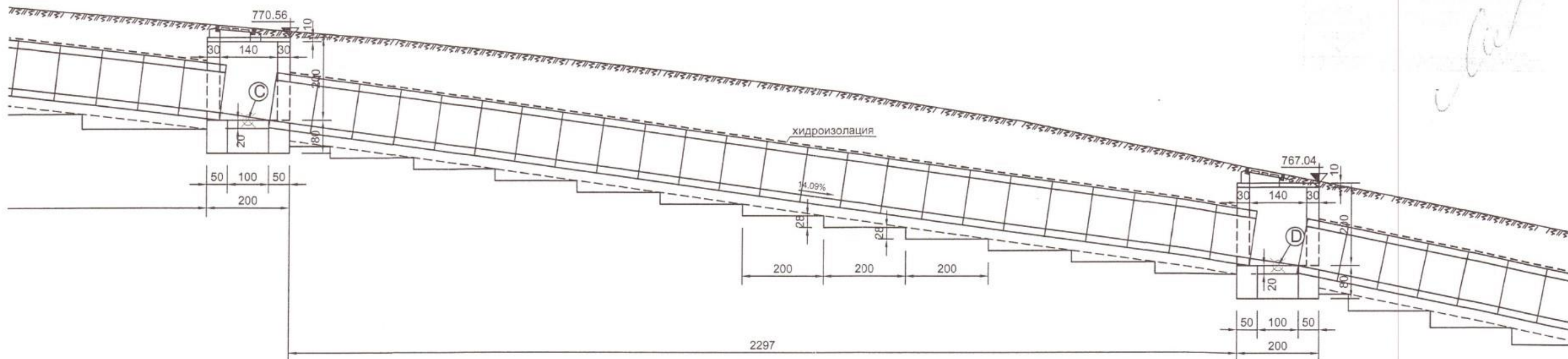
Согласуется через Гадюшину

РУКОВОДИТЕЛЬ ПРОЕКТА. ЭКИП / инок. АТАНАС АНДРЕЕВ /	УП. _____ / инок. АТАНАС АНДРЕЕВ /	ВЗЛОЖИТЕЛЬ ПРОЕКТАНТ:
--	---------------------------------------	--------------------------

Всего страниц: 4

ВЪЗЛОЖИТЕЛ:	Община РУДОЗЕМ	фаза	МАЩАБ	ОБЪКТ: Реконструкция на улица от ОТ 144 до ОТ 102 с. Елховец	дата 2013
ПРОЕКТАНТ:	"АТАДОРПРОЕКТ" ЕООД	РП	1:100	СЪДЪРЖАНИЕ: ТРЪБЕН ВОДОСТОК НА км0+184.70	чертеж No 6/2

НАДЛЪЖЕН РАЗРЕЗ

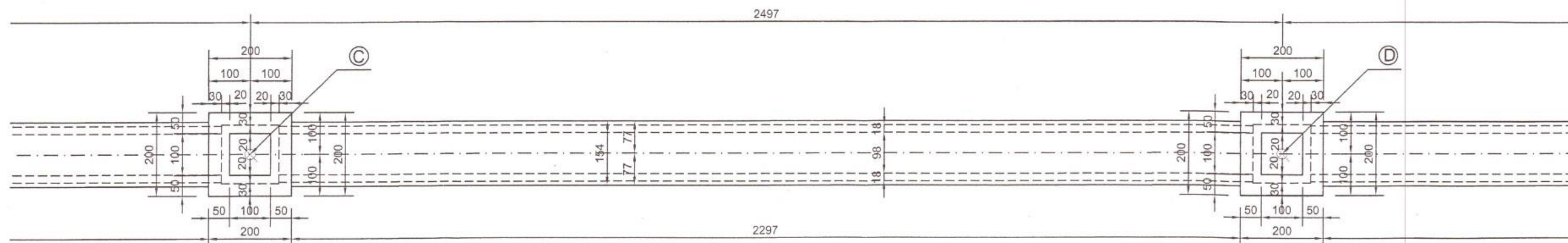


трасировъчна линия: A-B-C-D-E-F
- ос на водостока

Точки	Координати	
	Y	X
A	8622177.598	4466306.251
B	8622205.185	4466302.632
C	8622231.619	4466296.908
D	8622256.022	4466291.638
E	8622278.238	4466286.841

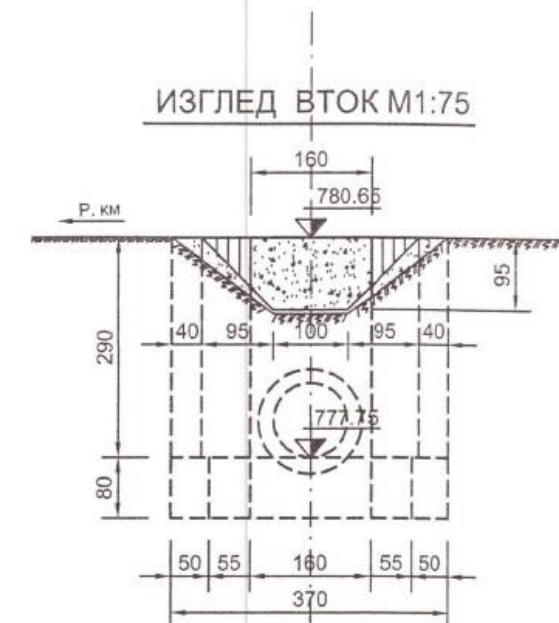
Община Рудозем
ПРОЕКТЪТ СЕ СЪГЛАСУВА
протокол № 2 от 07.09.16
Решение № 2 на ЕС
Гл. архитект:

ПЛАН ОСНОВИ



Согласуващ: <u> </u>		Благотворител: <u> </u>		Възложител: <u> </u>		Фаза: <u> </u>		Обект: <u> </u>		Дата: <u> </u>
РЪКОВОДИТЕЛ ПРОЕКТ. ЕКИП:		УПРА:		ПРОЕКТАНТ:		МАЩАБ:		СЪДЪРЖАНИЕ:		Чертък No: <u> </u>
/ <u> </u> /		/ <u> </u> /		"АТАДОРАПРОЕКТ" ЕООД		1:100		Реконструкция на улица от ОТ 144 до ОТ 102 с. Елховец		2013
								Тръбен водосток на км.0+184.70		6/3

НАДЛЪЖЕН РАЗРЕЗ

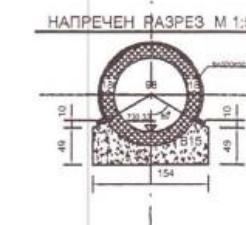


трасировъчна линия: А-В-С-Д-Е-Ф
- ос на водостока

Точки	Координати	
	Y	X
(A)	8622177.598	4466306.251
(B)	8622205.185	4466302.632
(C)	8622231.619	4466296.908
(D)	8622256.022	4466291.638
(E)	8622278.238	4466286.841

Община Рудозем
ПРОЕКТЪТ СЕ СЪГЛАСУВА
протокол № 46 от 07.09.2016
Решение № 2 на ЕО
Гл. архитект: ...

ПЛАН ОСНОВИ



Согласен
 РУКОВОДИТЕЛЬ ПРОЕКТА. ЭКИП
 / инок. АТАНАС АНДРЕЕВ

/ УИДЖ. БЕСКО ПОТЮНЕВ /

/ ИИЖАТАНАС АНДРЕЕВ /

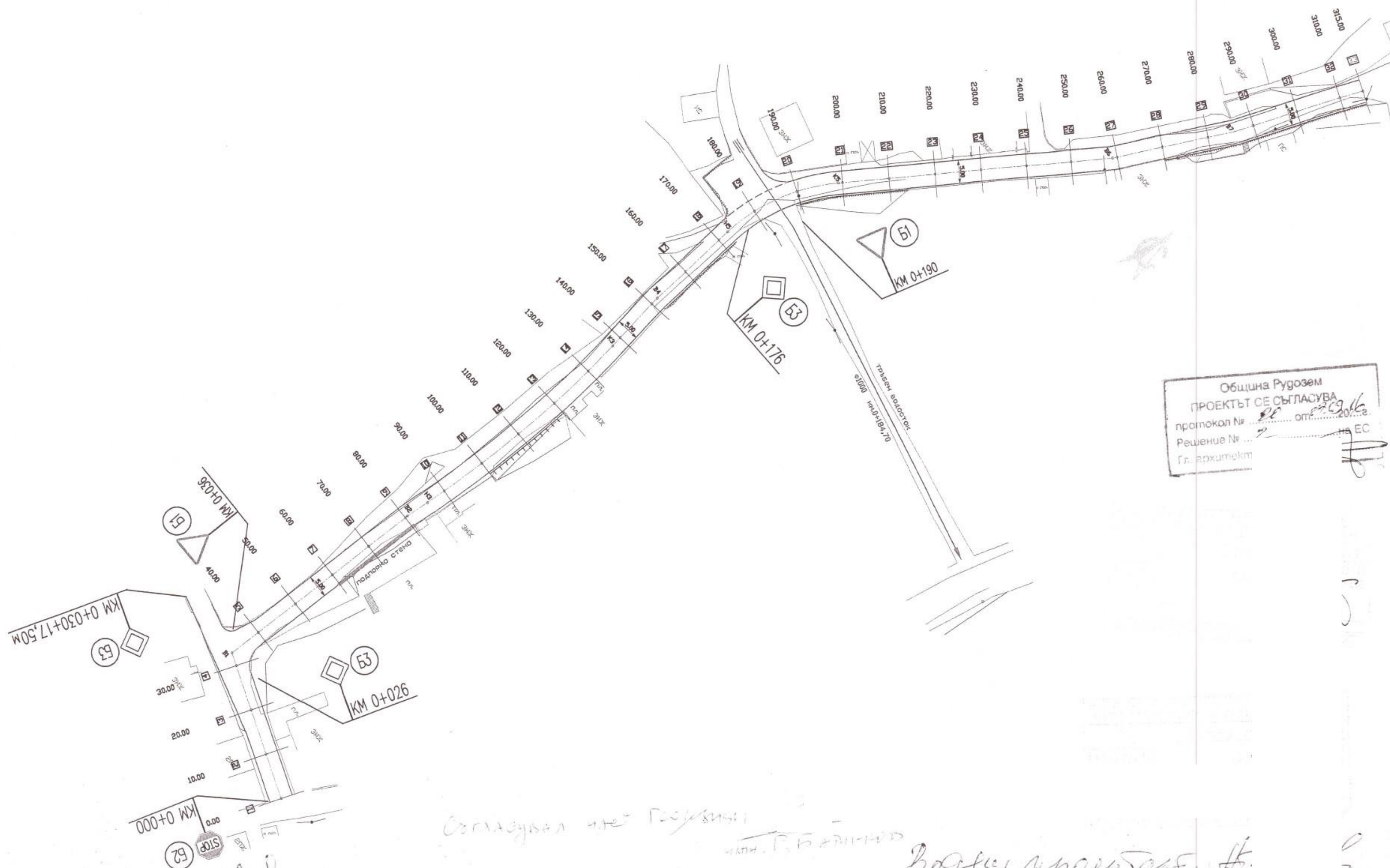
ВЪЗЛОЖИТЕЛ: Община РУДОЗЕМ
ПРОЕКТАНТ: "АТАДОРАПРОЕКТ" ЕООД

фаза
РП

МАЩАБ
1:100

ОБЪЕКТ: Реконструкция на улица от ОТ 144 до ОТ 102 с. Елховец

гата
2013
чертеж No
6/4



Община Рудозем
 ПРОЕКТЪТ СЕ СЪГЛАСУВА
 протокол № *22* от *20* 2016 г.
 Решение № *2* на ЕС
 Гл. архитект *[Signature]*

Съгласуван от Г. Б. Б. Б. Б.

инж. Г. Б. Б. Б.

Водосток и дренаж

РЪКОВОДИТЕЛ ПРОЕКТ. ЕКИП
 / инж. АТАНАС АНДРЕЕВ /

/ инж. ВЕСКО ТОТОНЕВ /

/ инж. АТАНАС АНДРЕЕВ /

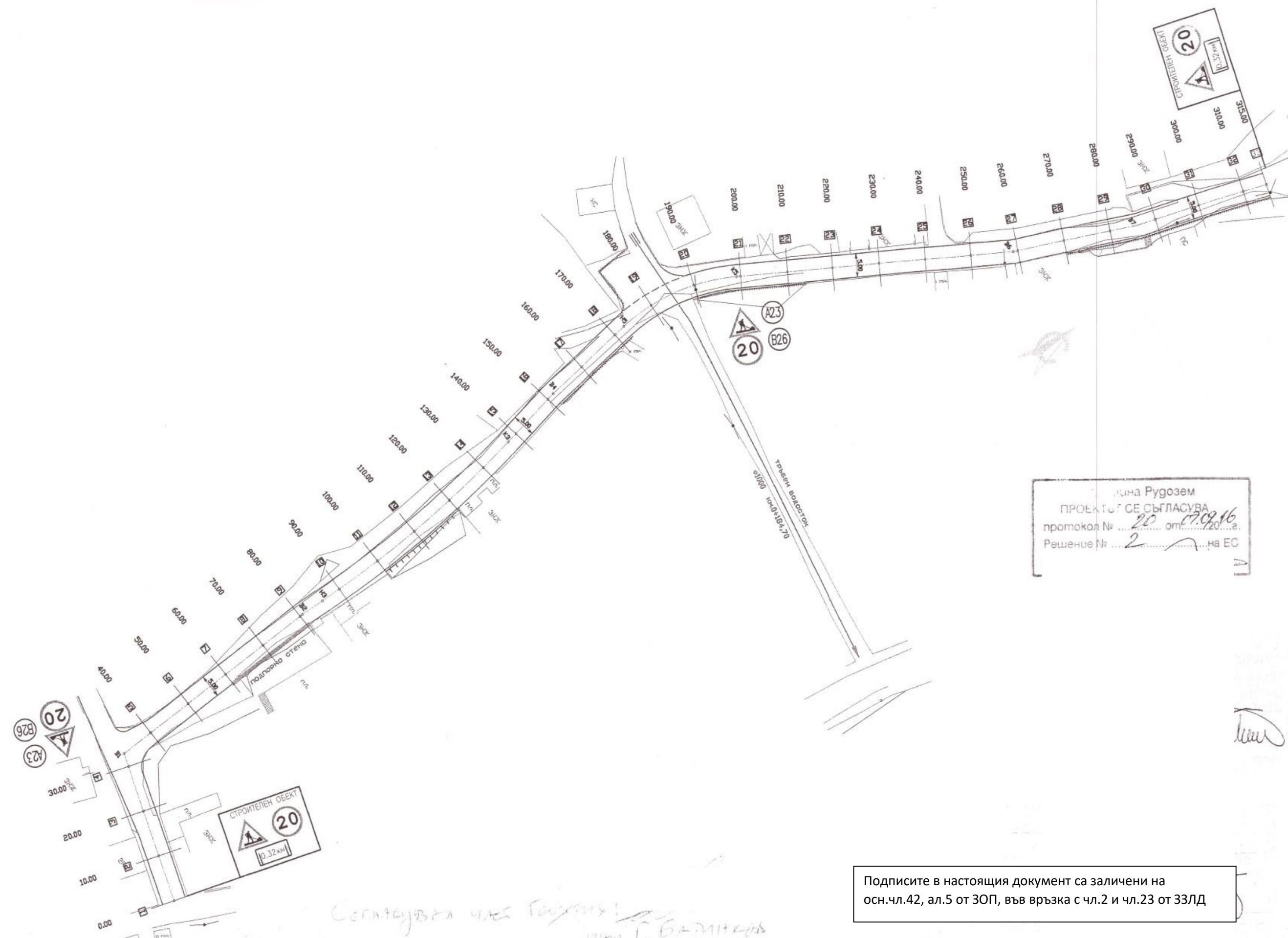
ВЪЗЛОЖИТЕЛ: Община РУДОЗЕМ
 ПРОЕКТАНТ: "АТАДОРАПРОЕКТ" ЕООД

фаза
 РП

МАЩАБ
 1:800

ОБЕКТ: Реконструкция на улица от ОТ 144 до ОТ 102 с. Елховец
 СЪДЪРЖАНИЕ: ОРГАНИЗАЦИЯ НА ЛВИЖЕНИЕТО

готв
 2013
 чертеж



Община Рудозем
 ПРОЕКТЪТ СЕ СЪГЛАСУВА
 протокол № 20 от 07.09.16 г.
 Решение № 2 на ЕС

Подписите в настоящия документ са заличени на
 осн.чл.42, ал.5 от ЗОП, във връзка с чл.2 и чл.23 от ЗЗЛД

РУКОВОДИТЕЛ ПРОЕКТ. ЕКИП / инж. АТАНАС АНДРЕЕВ /	/ инж. ВЕСКО ТИТОНЕВ /	/ инж. АТАНАС АНДРЕЕВ /	ВЪЗЛОЖИТЕЛ: Община РУДОЗЕМ ПРОЕКТАНТ: "АТАДОРАПРОЕКТ" ЕООД	фаза РП	МАЩАБ 1:800	ОБЕКТ: Реконструкция на улица от ОТ 144 до ОТ 102 с. Елховец ВРЕМЕННА съдържание: ОРГАНИЗАЦИЯ НА ДВИЖЕНИЕТО
---	------------------------	-------------------------	---	------------	----------------	---